ROMA CAPITALE
Assessorato Trasformazione Urbana
Dipartimento Programmazione e Attuazione Urbanistica

Conferenze urbanistiche municipali
Laboratori di città

ROMA CAPITALE

Assessore:
prof. arch. Giovanni Caudo

Direttore del Dipartimento:
ing. Antonio Fabbro

Direzione Pianificazione Generale
Direttore: arch. Vittoria Cinvolsoni

Coordinamento:
Ufficio di staff Assessorato
I 15 Municipi di Roma Capitale

RISORSE
per Roma S.p.A.

Presidente - Amministratore Delegato
dott. Massimo Bartoli

UFFICIO DI SCOPO PER L'AGENDA URBANA DI ROMA CAPITALE
Direttore: arch. Umberto Mosso

DIREZIONE TECNICA PROGETTAZIONE URBANA E TERRITORIALE
Direttore: arch. Massimo Mengoni

Segreteria organizzativa:
dott. Alessio Amodio, dott. Franco La Torre

Carta dei valori municipali
MUNICIPIO XII

Superficie: *73,12 Kmq* *(overall 70,78 Kmq)*
Popolazione: *141.594 pers.* *(fonte 145.808)*
Densità *1.936,2 ab/Kmq*

Ricerca per Roma S.p.A.:
arch. Silvia Giustini *(responsabile)*
arch. Francesca Cecchi
arch. Viola Cetuti
arch. Maria Giovanna Ripepi

Carta dei Valori

dicembre 2014

Patrimonio culturale e ambientale
- Elementi di interesse storico-archeologico
- Casali
- Aree di interesse archeologico e/o storico-architettonico
- Antichi tracciati di interesse storico-culturale
- Percorsi di interesse storico-culturale-paesaggistico
- Parchi istituiti e aree verdi di valenza ambientale
- Tenuta agricola Castel di Guido
- Spazi aperti prevalentemente verdi
- Orti urbani
- Fiumi, fossi e corsi d'acqua
- Sorgenti
- Aree con criticità ambientali e/o geologiche
- Frane e dissesti idrogeologici
- Attività e funzioni da delocalizzare

Servizi, incontro, urbanità
- Scuole
- Impianti sportivi
- Mercati
- Teatri
- Ex sale cinematografiche
- Altri servizi pubblici e/o privati
- Attività commerciali
- Piazze e luoghi di incontro

Spazi dismessi e/o da rigenerare
- Ambiti individuati dal PRG
- Ambiti e/o quartieri da riqualificare
- Edifici e/o complessi edilizi dismessi o sottoutilizzati
- Aree demaniali e militari

Mobilità, connessioni e reti
- Linee ferroviarie esistenti
- Linee metro esistenti e in fase di realizzazione
- Linea ferroviaria FL1 - FL3 - FL5
- Stazioni ferroviarie e tranviarie
- Tram
- Linee del trasporto pubblico su gomma
- Viabilità di livello urbano
- Viabilità interquartiere
- Percorsi ciclabili esistenti
- Percorsi ciclabili programmati e/o proposti
- Zone 30
- Nodi del sistema della viabilità
- Nodi di scambio intermodale
- Parcheggi
- Navigabilità del Tevere
- Connessioni ciclopedonali
- Corridoi ambientali
- Connessioni viarie
- Accessibilità e permeabilità

Carta delle Risorse

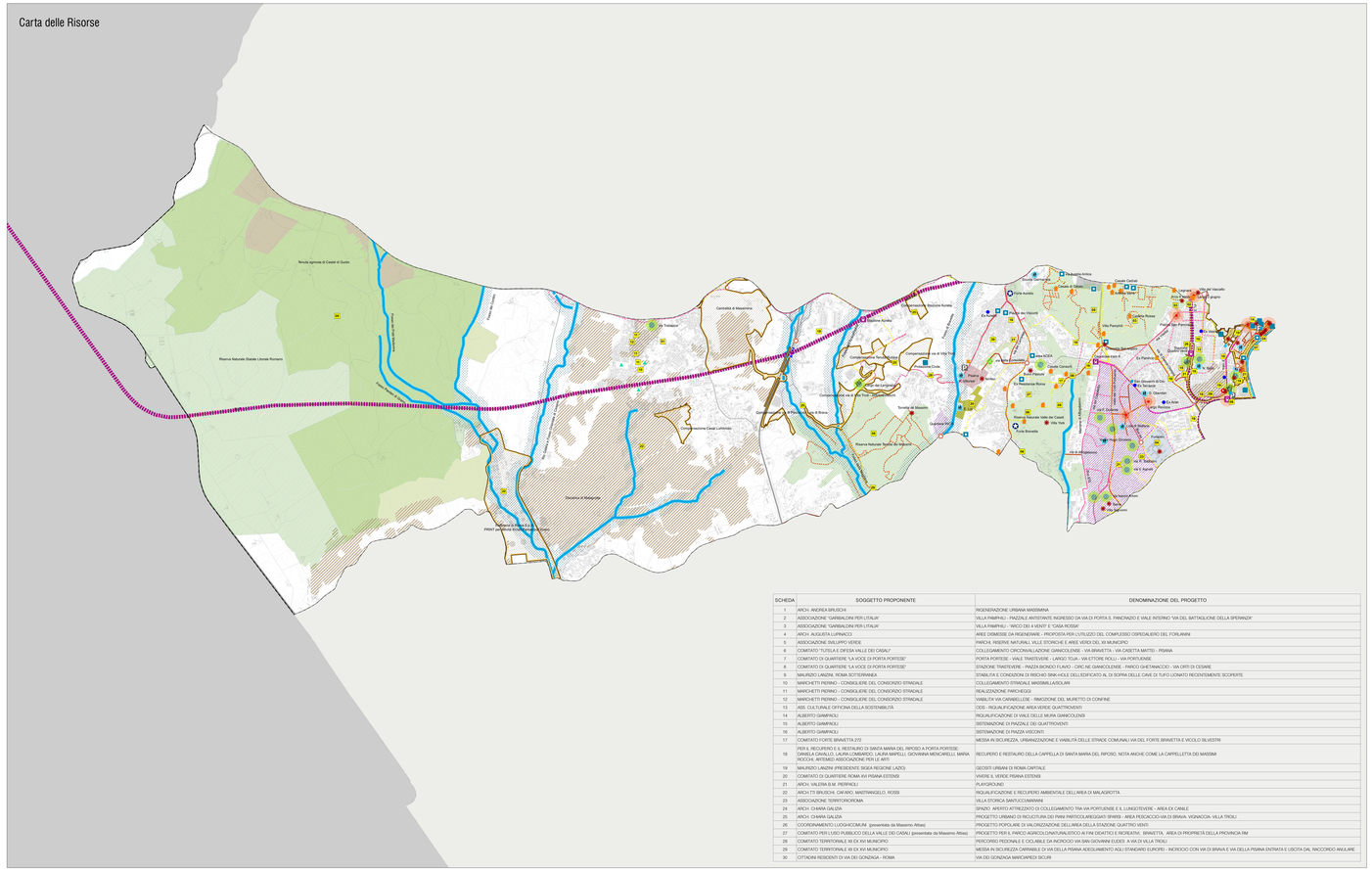

SCHEDA	SOGGETTO PROPONENTE	DENOMINAZIONE DEL PROGETTO
1	ARCH. ANDREA BRUSCHI	RIGENERAZIONE URBANA MASSIMINA
2	ASSOCIAZIONE "GARIBALDINI PER L'ITALIA"	VILLA PAMPHILI - PIAZZALE INTERNITINTO INGRESSO DA VIA DI PORTA S. PANCRAZIO E VIALE INTERNO "VIA DEL BATTAGLIONE DELLA SPERANZA"
3	ASSOCIAZIONE "GARIBALDINI PER L'ITALIA"	VILLA PAMPHILI - WICO DEI 4 VENTI E "CASA ROSSA"
4	ARCH. AUGUSTA LUPINACCI	AREE DISMESSE DA RIGENERARE - PROPOSTA PER L'UTILIZZO DEL COMPLESSO OSPEDALIERO DEL FORLANINI
5	ASSOCIAZIONE EMILLIPIO VERDE	PARCHI, RISERVE NATURALI, VILLE STORICHE E AREE VERDI DEL XII MUNICIPIO
6	COMITATO "TUTELA E DIFESA VALLE DEI CASALI"	COLLEGAMENTO CIRCONVALLAZIONE GIANICOLENSE - VIA BRAVETTA - VIA CABOTTA MATTEI – PISANA
7	COMITATO DI QUARTIERE "LA VOCE DI PORTA PORTESE"	PORTA PORTESE - VIALE TRASTEVERE – LARGO TOJA – VIA ETTORE ROLLI - VIA FORTUENSE
8	COMITATO DI QUARTIERE "LA VOCE DI PORTA PORTESE"	STAZIONE TRASTEVERE - PIAZZA BIONDO FLAVIO – CIRC.NE GIANICOLENSE - PARCO GHETANIACCIO – VIA ORTI DI CESARE
9	MAURIZIO LANZINI, ROMA SOTTERRANEA	STABILITA' E CONDIZIONI DI RISCHIO SINK-HOLE DELL'EDIFICATO AL DI SOPRA DELLE CAVE DI TUFO LIONATO RECENTEMENTE SCOPERTE
10	MARCHETTI PIERINO - CONSIGLIERE DEL CONDIZIRIO STRADALE	COLLEGAMENTO STRADALE MASSIMALI/ASOLARI
11	MARCHETTI PIERINO - CONSIGLIERE DEL CONDIZIRIO STRADALE	REALIZZAZIONE PARCHEGGI
12	MARCHETTI PIERINO - CONSIGLIERE DEL CONDIZIRIO STRADALE	VIABILITA' VIA CANNIELLESE - RIMOZIONE DEL MURETTO DI CONFINE
13	ASS. CULTURALE OFFICINA DELLA SOSTENIBILITÀ	ODS - RIQUALIFICAZIONE AREA VERDE QUATTROVENTI
14	ALBERTO GAMPINOLI	RIQUALIFICAZIONE DI VIALE DELLE MURA GIANICOLENSI
15	ALBERTO GAMPINOLI	SISTEMAZIONE DI PIAZZALE DEI QUATTROVENTI
16	ALBERTO GAMPINOLI	SISTEMAZIONE DI PIAZZA VISCONTI
17	COMITATO FORTE BRAVETTA 272	MESSA IN SICUREZZA, URBANIZZAZIONE E VIABILITÀ DELLE STRADE COMUNALI VIA DEL FORTE BRAVETTA E VICOLO SILVESTRI
18	PER IL RECUPERO E IL RESTAURO DI SANTA MARIA DEL RIPOSO A PORTA PORTESE: DANIELA CAVALLO, LAURA LOMBARDO, LAURA MARELLI, GIOVANNA MENCARELLI, MARIA ROCCHI, ARTEMIZI ASSOCIAZIONE PER LE ARTI	RECUPERO E RESTAURO DELLA CAPPELLA DI SANTA MARIA DEL RIPOSO. NOTA ANCHE COME LA CAPPELLETTA DEI MASSIMI
19	MAURIZIO LANZINI (PRESIDENTE SIGEA REGIONE LAZIO)	GEOSITI URBANI DI ROMA CAPITALE
20	COMITATO DI QUARTIERE ROMA XVI PISANA ESTENSI	VIVERE IL VERDE PISANA ESTENSI
21	ARCH. VALERIA B.M. PIERPAOLI	PLAYGROUND
22	ARCHITTI BRUSCHI, CAFARO, MASTRANGELO, ROSSI	RIQUALIFICAZIONE E RECUPERO AMBIENTALE DELL'AREA DI MALAGROTTA
23	ASSOCIAZIONE TERRITORIOROMA	VILLA STORICA SANTUCCI/MANNI
24	ARCH. CHIARA GALDZA	SPAZIO APERTO ATTREZZATO DI COLLEGAMENTO TRA VIA PORTUENSE E IL LUNGOTEVERE – AREA EX CAMILE
25	ARCH. CHIARA GALDZA	PROGETTO URBANO DI RICICLOTURA DEI PIANI PARTICOLAREGGIATI SPINISI - AREA PESCACCIO-VIA DI BRAVA- VIGNACCIA- VILLA TIROLI
26	COORDINAMENTO LOCALI/COMUNI (presentata da Massimo Allisa)	PROGETTO POPOLARE DI VALORIZZAZIONE DELL'AREA DELLA STAZIONE QUATTRO VENTI
27	COMITATO PER L'USO PUBBLICO DELLA VALLE DEI CASALI (presentata da Massimo Allisa)	PROGETTO PER IL PARCO AGRICOLO/NATURALISTICO AI FINI DIDATTICI E RICREATIVI - BRAVETTA - AREA DI PROPRIETÀ DELLA PROVINCIA RM
28	COMITATO TERRITORIALE XII E XV XVI MUNICIPIO	PERCORSO PEDONALE E CICLABILE DA INCROCIO VIA SAN GIOVANNI ELUDES A VIA DI VILLA TIROLI
29	COMITATO TERRITORIALE XII E XV XVI MUNICIPIO	MESSA IN SICUREZZA CARRABILE DI VIA DELLA PISANA ADEGUAMENTO AGLI STANDARD EUROPEI - INCROCIO CON VIA DI BRAVA E VIA DELLA PISANA ENTRATA E USCITA DAL RACCORDO ANULARE
30	CITTADINI RESIDENTI DI VIA DEI GONZAGA - ROMA	VIA DEI GONZAGA MAROPAPEZII SICURI

Bene comune: Ambiente

Tutelare e valorizzare tutte le aree verdi protette e di valenza ambientale
Bonificare e ripristinare i siti malsani e inquinati
Valorizzare e potenziare il sistema delle aree verdi, dei parchi pubblici attrezzati, delle aree verdi di quartiere e degli assi stradali
Garantire la compatibilità ambientale delle cave in attività
Monitorare il rischio idrogeologico e il rischio idraulico
Bonificare e regolamentare l'intero sistema idrografico minore
Realizzare i corridoi ambientali e potenziare il sistema delle connessioni tra le aree verdi
Bonificare gli spazi aperti di valenza ambientale dalle attività improprie
Favorire la localizzazione degli orti urbani
Ridurre l'inquinamento acustico e ambientale della FL1-FL3-FL5

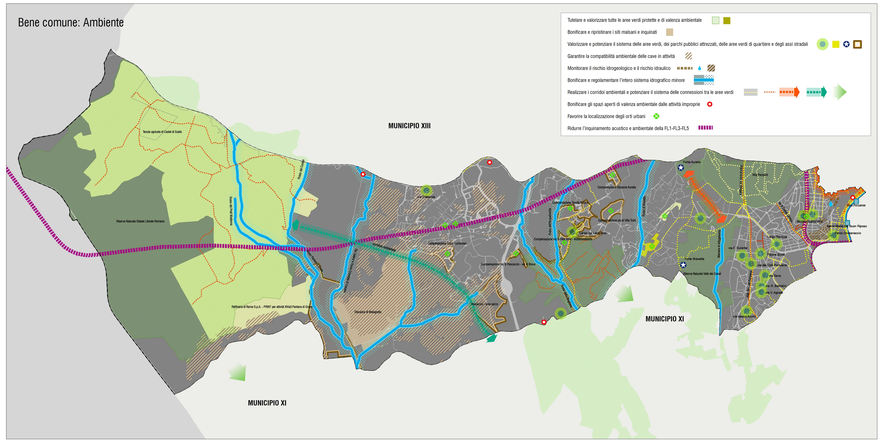

Bene comune: Cultura

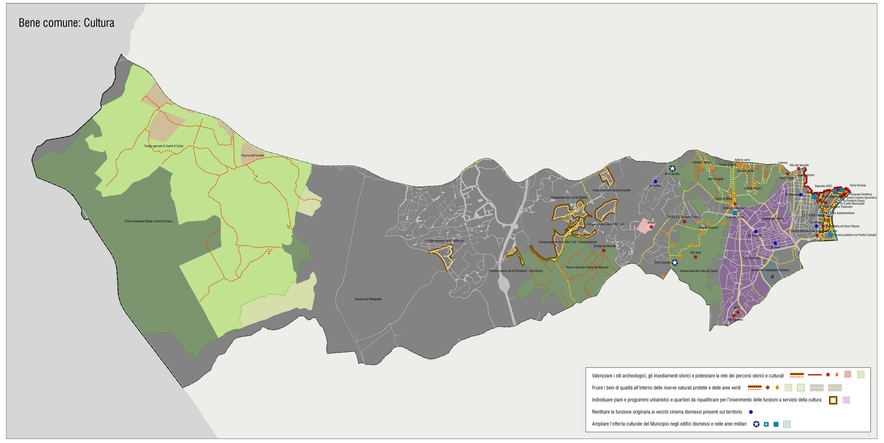

Valorizzare i siti archeologici, gli insediamenti storici e potenziare la rete dei percorsi storici e culturali
Fruire i beni di qualità all'interno delle riserve naturali protette e delle aree verdi
Individuare piani e programmi urbanistici e quartieri da riqualificare per l'inserimento delle funzioni a servizio della cultura
Restituire la funzione originaria ai vecchi cinema dismessi presenti sul territorio
Ampliare l'offerta culturale del Municipio negli edifici dismessi e nelle aree militari

Risorse di Porta Portese

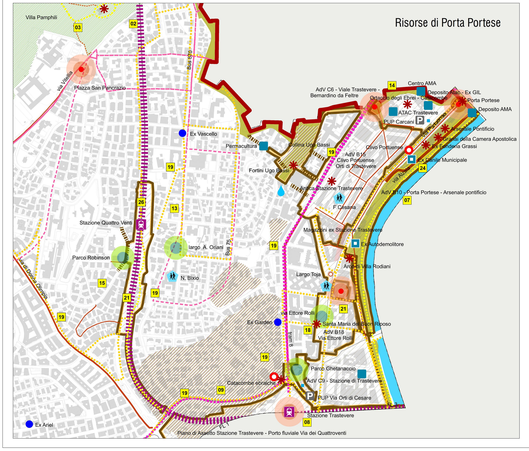

Bene comune: Mobilità

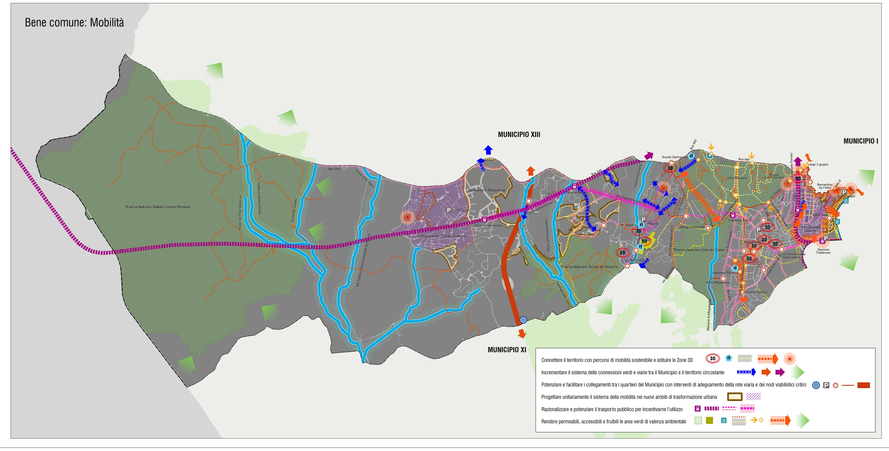

Convertire il territorio con percorsi di mobilità sostenibile e istituire le Zone 30
Incrementare il sistema delle connessioni verdi e viarie tra il Municipio e il territorio circostante
Potenziare e facilitare i collegamenti tra i quartieri del Municipio con interventi di adeguamento della rete viaria e dei nodi viabilistici critici
Progettare unitariamente il sistema della mobilità nei nuovi ambiti di trasformazione urbana
Razionalizzare e potenziare il trasporto pubblico per incentivarne l'utilizzo
Rendere permeabili, accessibili e fruibili le aree verdi di valenza ambientale

Bene comune: Rigenerazione urbana

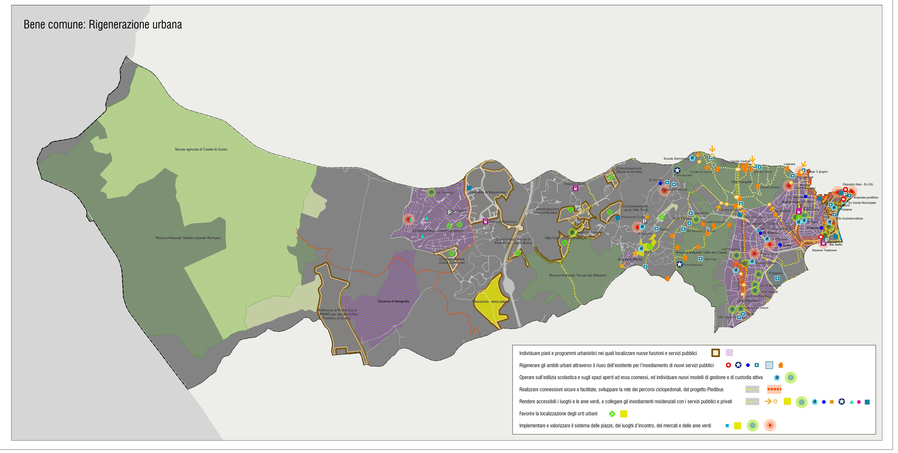

Individuare piani e programmi urbanistici nei quali localizzare nuove funzioni e servizi pubblici
Rigenerare gli ambiti urbani attraverso il riuso dell'esistente per l'insediamento di nuovi servizi pubblici
Operare sull'edilizia scolastica e sugli spazi aperti ad essa connessi, ed individuare nuovi modelli di gestione e di custodia attiva
Realizzare connessioni sicure e facilitate, sviluppare la rete dei percorsi ciclopedonali, del progetto Piedibus
Rendere accessibili i luoghi e le aree verdi, e collegare gli insediamenti residenziali con i servizi pubblici e privati
Favorire la localizzazione degli orti urbani
Implementare e valorizzare il sistema delle piazze, dei luoghi d'incontro, dei mercati e delle aree verdi